

**PLAN LOCAL D'URBANISME**










**PLAN DES RESEAUX**

**6-3**

Echelle 1/5000



**Légende :**

-  Réseaux électriques aériens basse tension
-  Réseaux électriques souterrains basse tension
-  Réseaux électriques aériens haute tension
-  Réseaux électriques souterrains haute tension
-  Réseau d'eau potable
-  Ø 100 Diamètre conduite
-  Poteau incendie
-  Citerne incendie
-  Château d'eau

