

4.3

DEPARTEMENT DE LA HAUTE-GARONNE

Commune de SAINT-FELIX-LAURAGAIS

ELABORATION

P.L.U. arrêté le 1 MAR. 2006

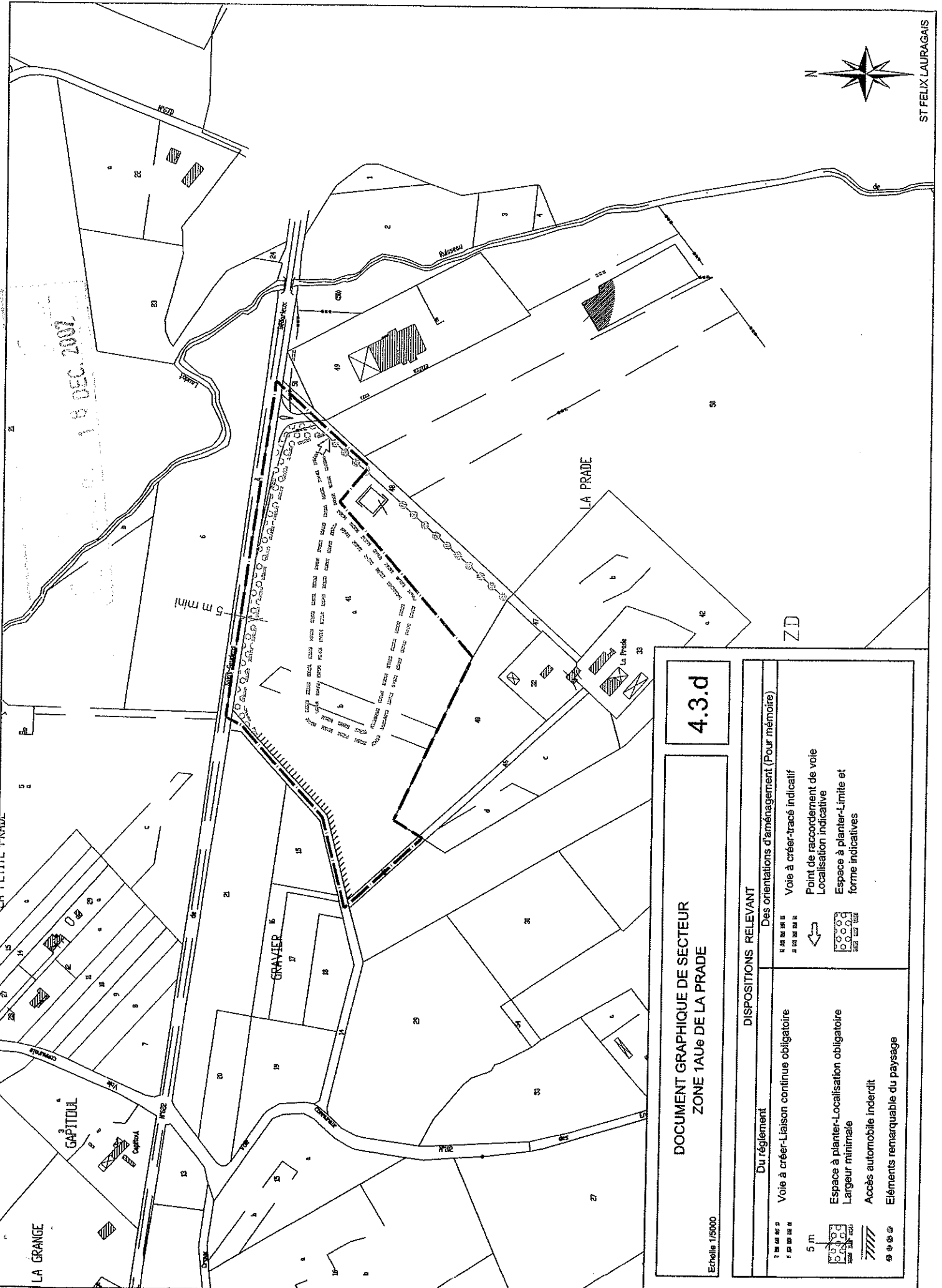
P.L.U. approuvé le 18 Décembre 2007

Exécutoire depuis
le 1^{er} FEV. 2008

PLAN LOCAL D'URBANISME

REGLEMENT

**DOCUMENTS GRAPHIQUES
DE SECTEURS**

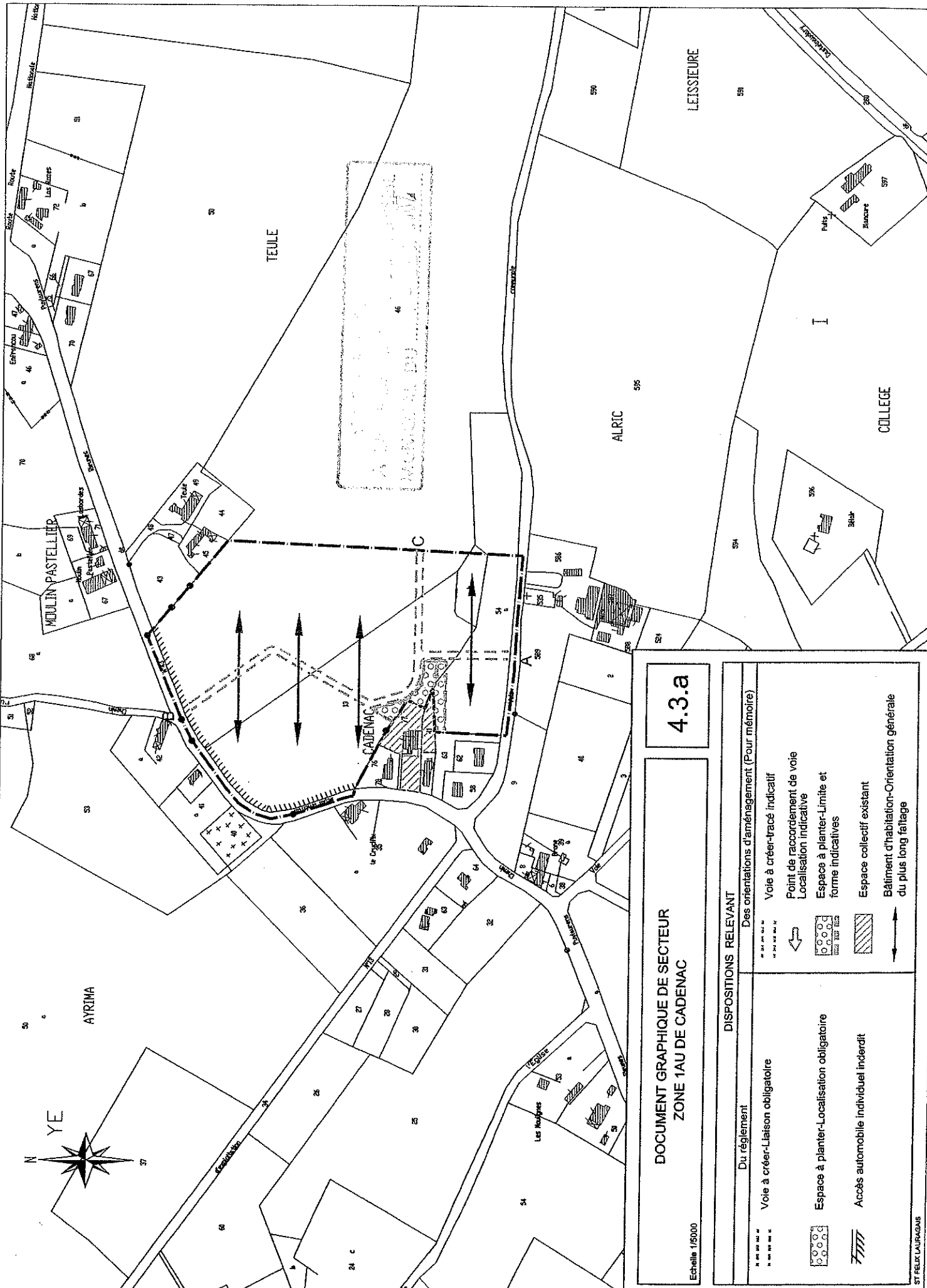


DOCUMENT GRAPHIQUE DE SECTEUR
ZONE 1AUE DE LA PRADE

4.3.d

Echelle 1/5000

DISPOSITIONS RELEVANT	
Du règlement	Des orientations d'aménagement (Pour mémoire)
<p>Voie à créer-Liaison continue obligatoire</p> <p>Espace à planter-Localisation obligatoire Largeur minimale</p> <p>Accès automobile interdit</p> <p>Éléments remarquable du paysage</p>	<p>Voie à créer-tracé indicatif</p> <p>Point de raccordement de voie Localisation indicative</p> <p>Espace à planter-Limite et forme indicatives</p>

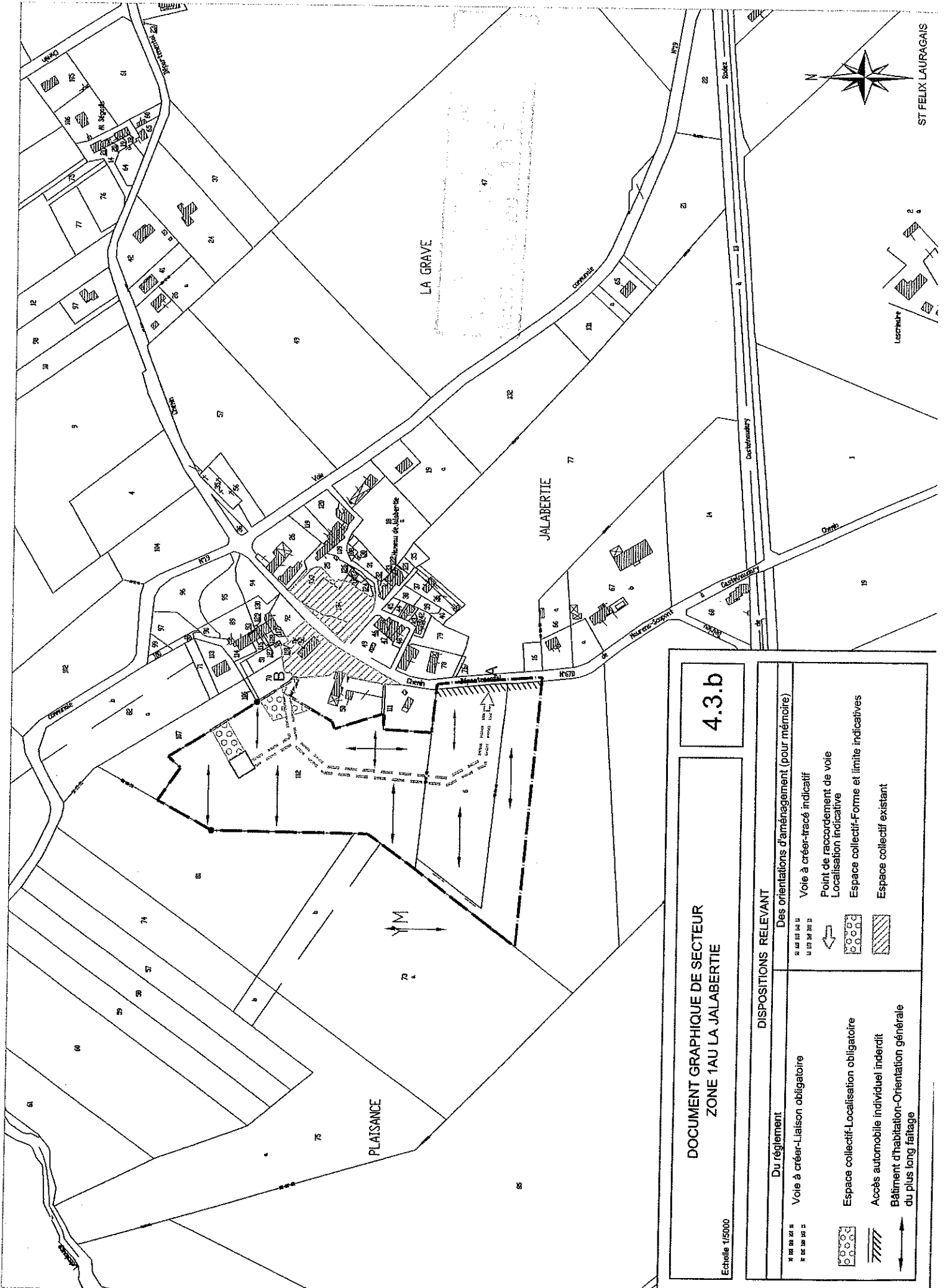


**DOCUMENT GRAPHIQUE DE SECTEUR
ZONE 1AU DE CADENAC**

4.3.a

Echelle 1/5000

DISPOSITIONS RELEVANT	
<p>Du règlement</p> <p>Voie à créer-Liaison obligatoire</p> <p>Espace à planter-Localisation obligatoire</p> <p>Accès automobile individuel interdit</p>	<p>Des orientations d'aménagement (Pour mémoire)</p> <p>Voie à créer-tracé indicatif</p> <p>Point de raccordement de voie Localisation indicative</p> <p>Espace à planter-Limite et forme indicatives</p> <p>Espace collectif existant</p> <p>Bâtiment d'habitation-Orientation générale du plus long faitage</p>



ST FELIX LAURAGAIS

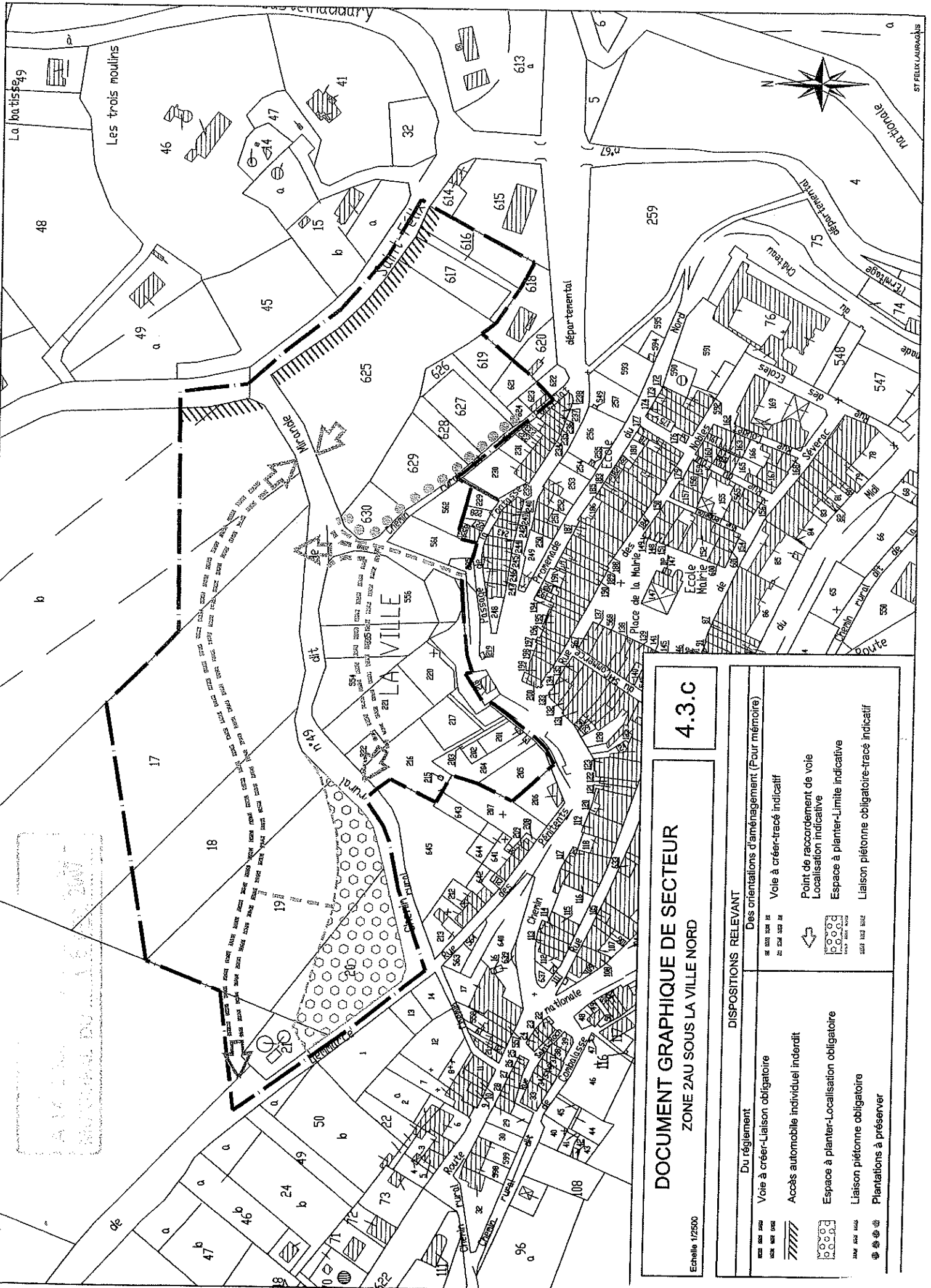
4.3.b

DOCUMENT GRAPHIQUE DE SECTEUR
ZONE 1AU LA JALABERTIE

Echelle 1/50000

DISPOSITIONS RELEVANT

DISPOSITIONS RELEVANT	
<p>Du règlement</p> <p>Voie à créer-Liaison obligatoire</p> <p>Espace collectif-Localisation obligatoire</p> <p>Accès automobile individuel interdit</p> <p>Bâtiment d'habitation-Orientation générale du plus long faitage</p>	<p>Des orientations d'aménagement (pour mémoire)</p> <p>Voie à créer-tracé indicatif</p> <p>Point de raccordement de voie</p> <p>Localisation indicative</p> <p>Espace collectif-Forme et limite indicatives</p> <p>Espace collectif existant</p>



DOCUMENT GRAPHIQUE DE SECTEUR

ZONE 2AU SOUS LA VILLE NORD

4.3.C

Echelle 1/2500

DISPOSITIONS RELEVANT

Du règlement

Voie à créer-Liaison obligatoire

Accès automobile individuel interdit

Espace à planter-Localisation obligatoire

Liaison piétonne obligatoire

Plantations à préserver

Des orientations d'aménagement (Pour mémoire)

Voie à créer-tracé indicatif

Point de raccordement de voie
Localisation indicative

Espace à planter-Limite indicative

Liaison piétonne obligatoire-tracé indicatif

