

Echelle : 1/40000

5.1.2.d

Commune de SAINT-FELIX - LAURAGAIS

DEPARTEMENT DE LA HAUTE-GARONNE

ELABORATION

P.L.U. arrêté le 1 MAR 2005
P.L.U. approuvé le 13 décembre 2004

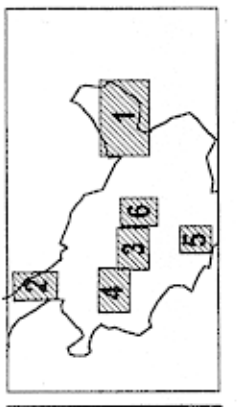
PLAN LOCAL D'URBANISME

D'après étude BETURE-CERIC

ANNEXES SANITAIRES

CARTE D'APTITUDE DES SOLS A L'ASSAINISSEMENT AUTONOME

Echelle 1/5000



Karl PETERSEN - Urbaniste - 21 chemin de Gabarille - 31200 TOULOUSE

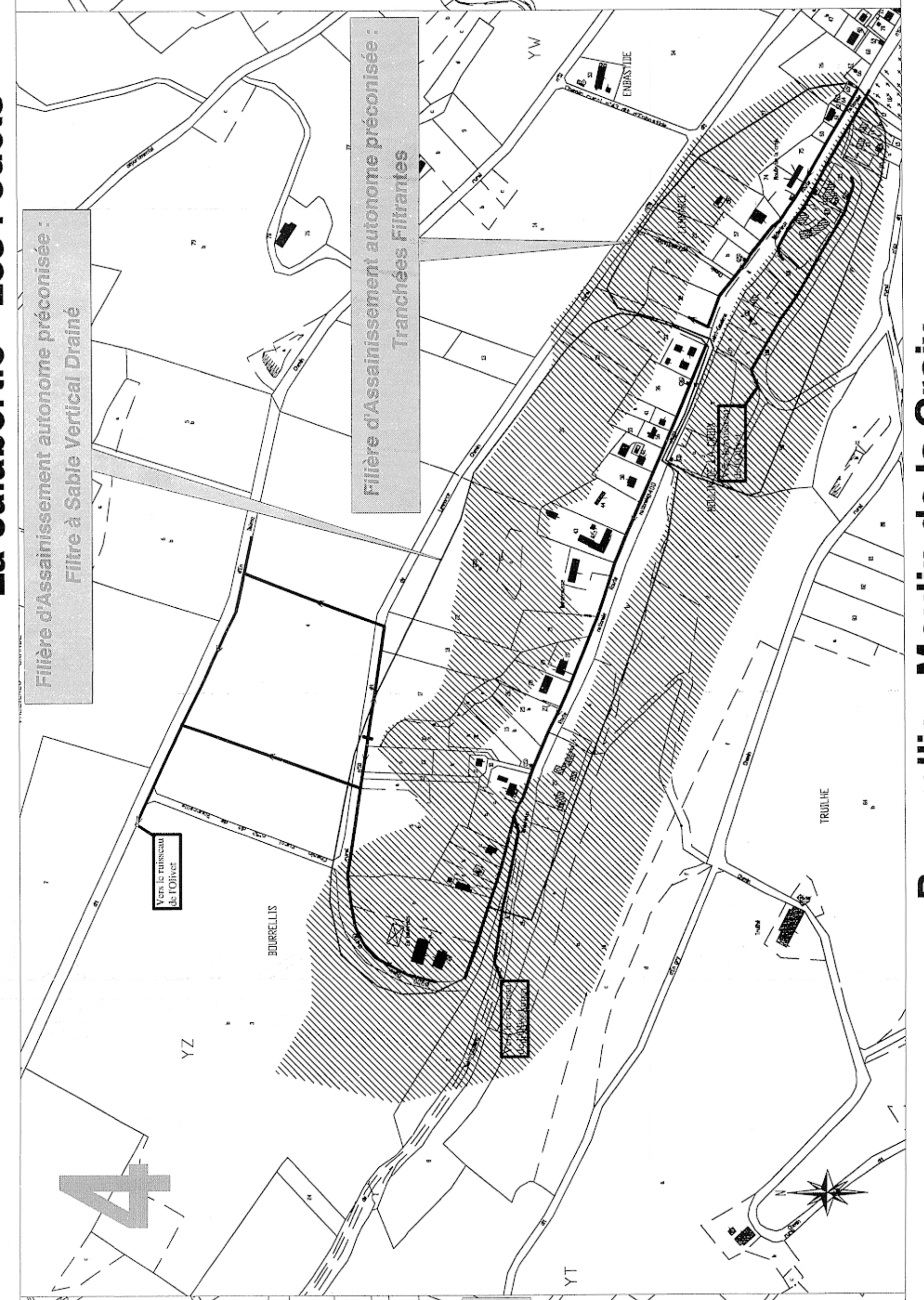
Légende :

- Fossés existants
- Fossés à créer
- Zone défavorable à l'assainissement autonome
- Contrainte forte à l'assainissement autonome
- Limite de zone d'étude

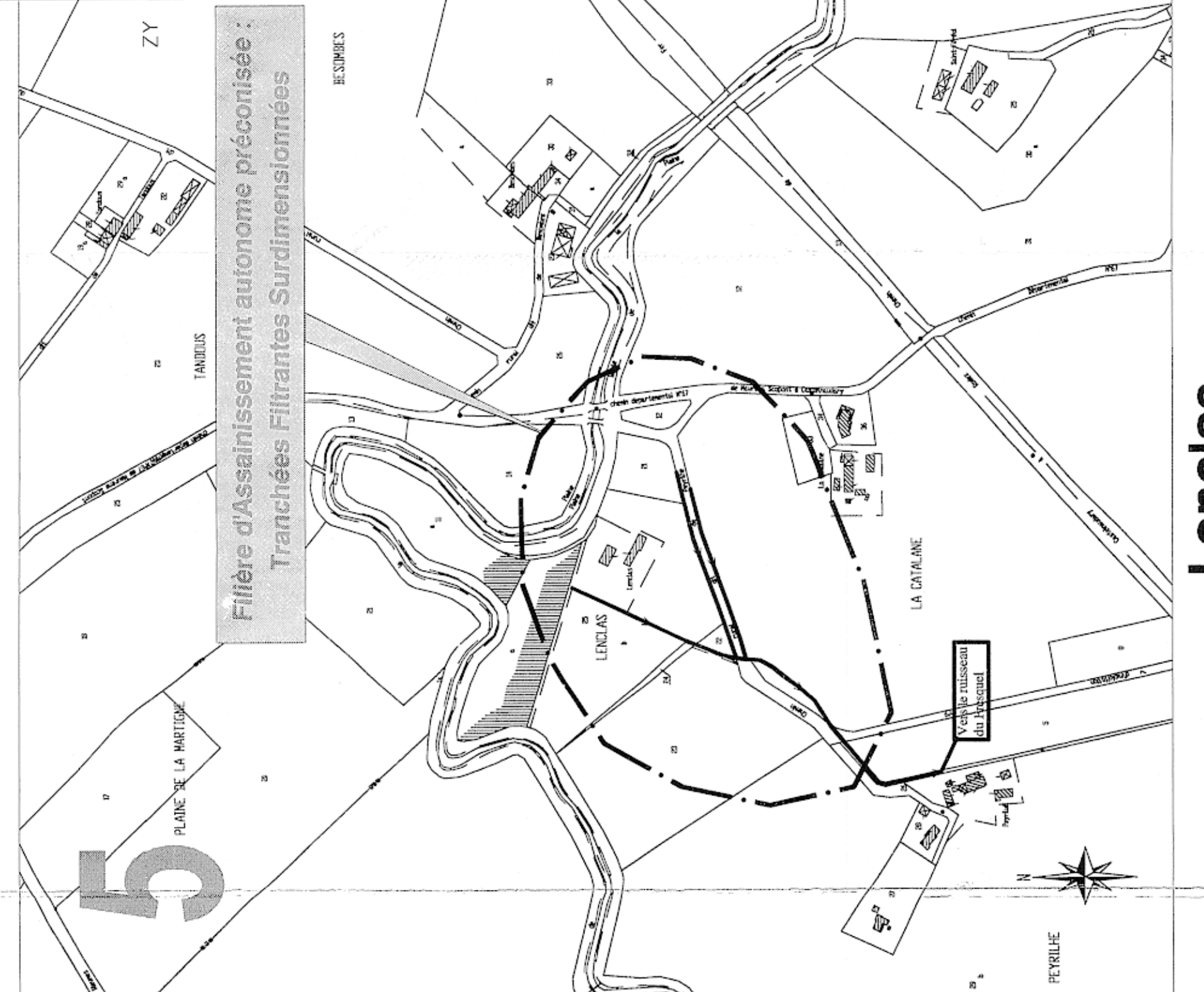
Surface minimale pour filtre à sable vertical drainé : 2500 m²
Surface minimale pour Tranchées filtrantes : 1500 m²



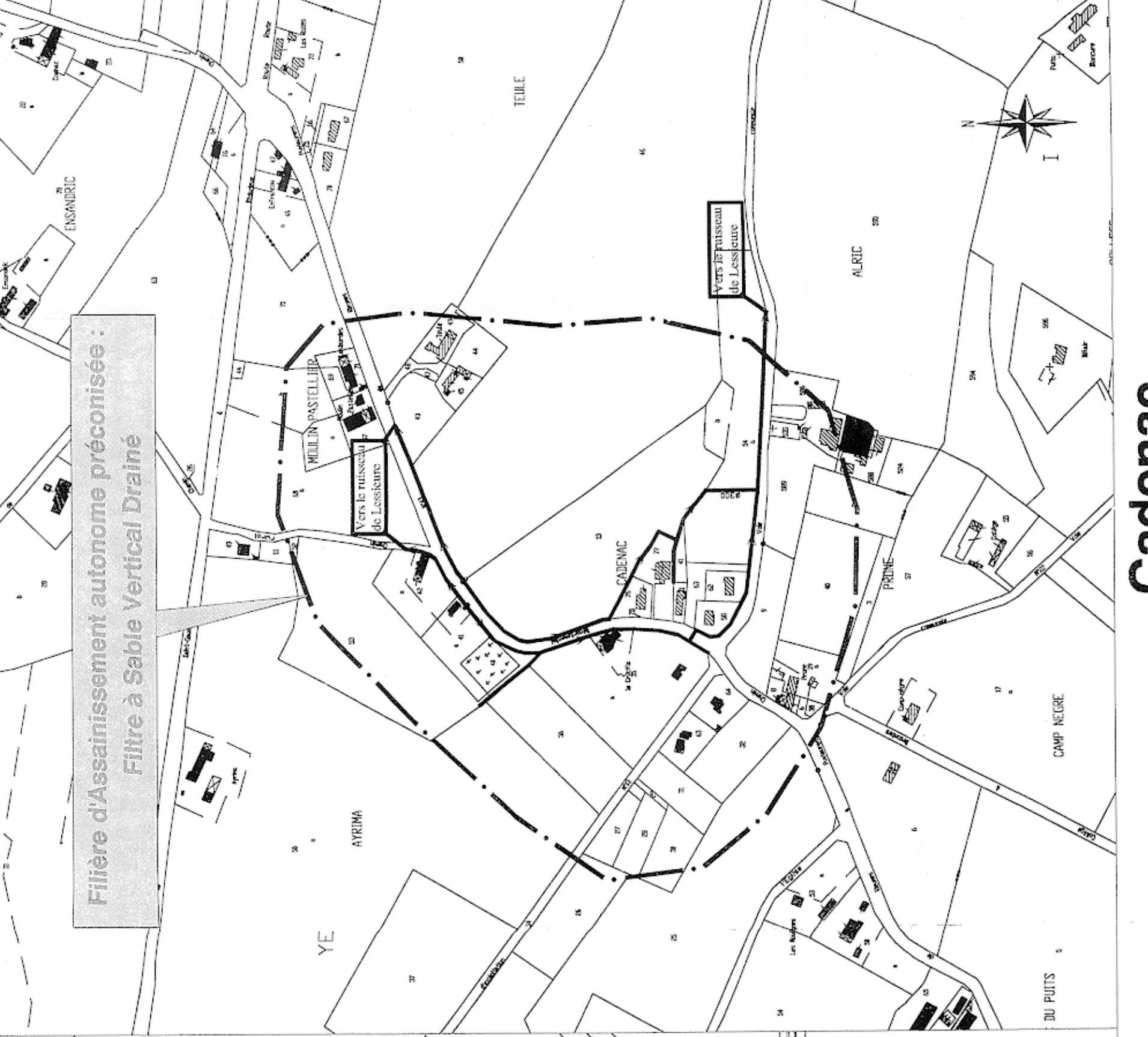
Maire Vieille - Pradel - Las Molles



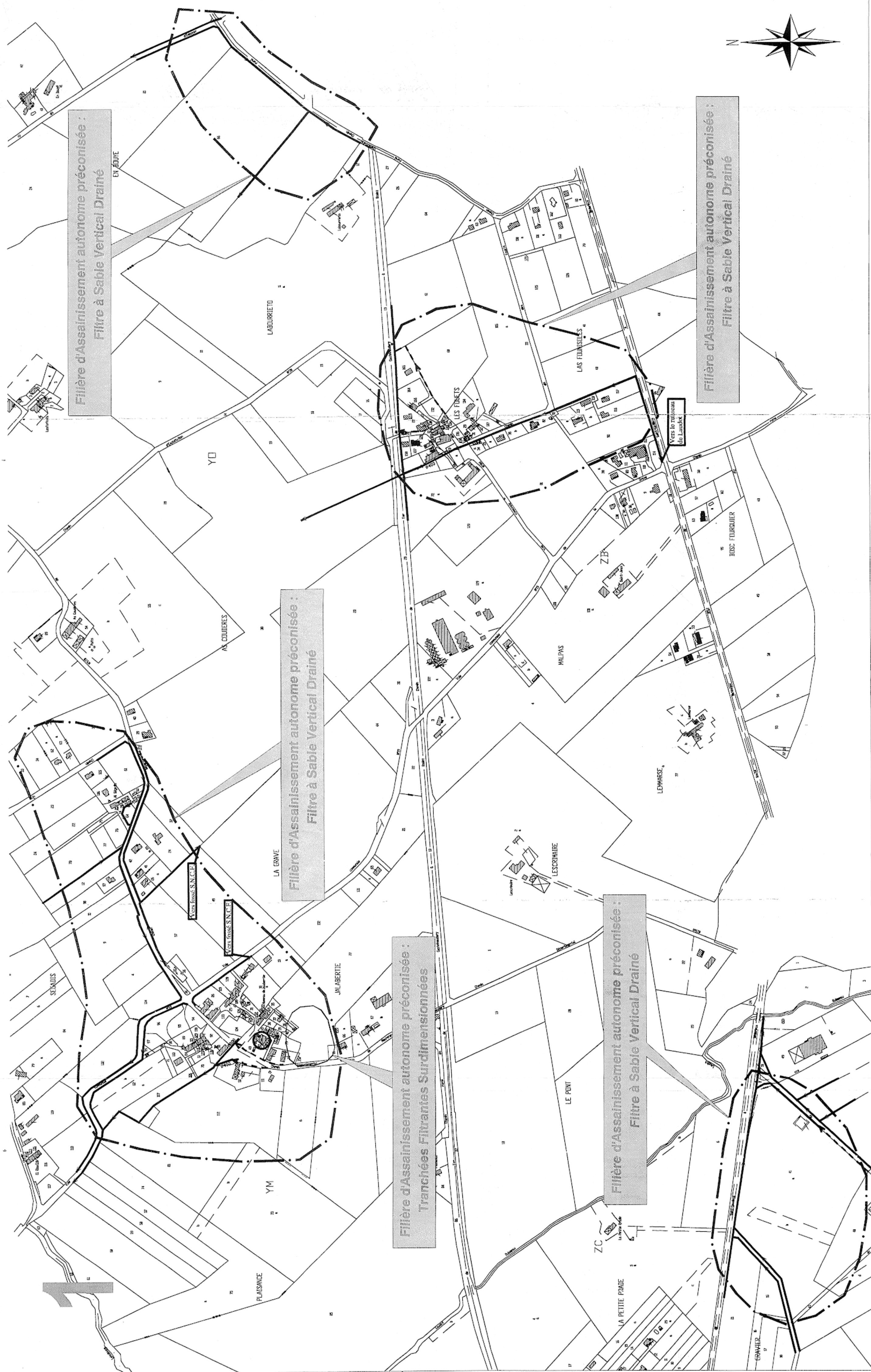
Bourrelis - Moulin de la Croix



Lencilas



Cadenac



La Pastourie