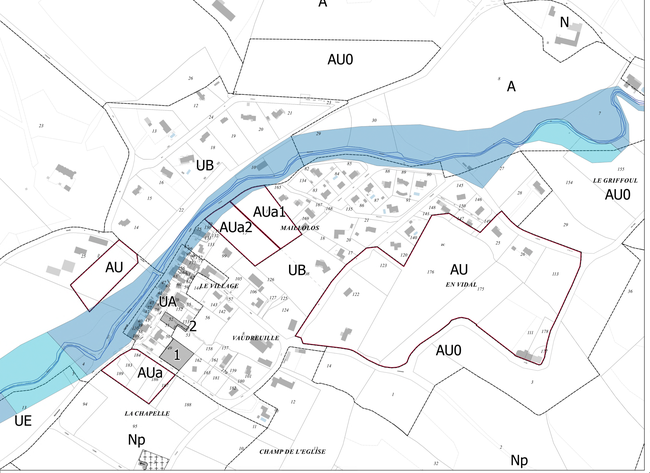

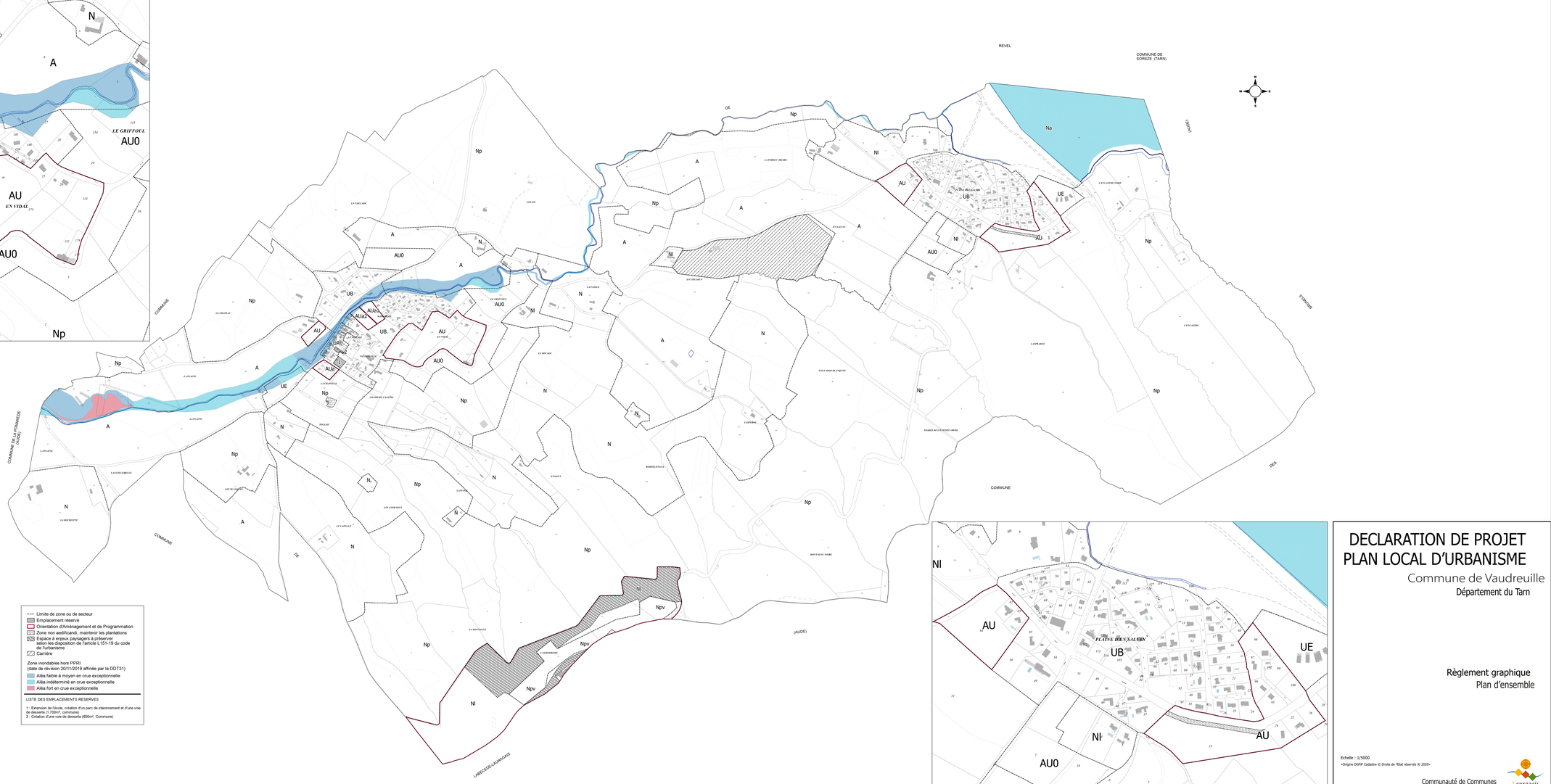

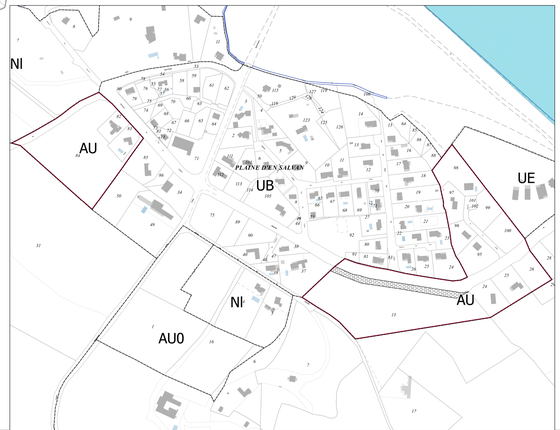

Limite de zone ou de secteur
Emplacement réservé
Orientation d'Aménagement et de Programmation
Zone non aedificandi, maintenir les plantations
Espace à enjeux paysagers à préserver selon les disposition de l'article L151-19 du code de l'urbanisme
Carrière

Zone inondables hors PPRI
(date de révision 20/11/2019 affinée par la DDT31)
Aléa faible à moyen en crue exceptionnelle
Aléa indéterminé en crue exceptionnelle
Aléa fort en crue exceptionnelle

LISTE DES EMPLACEMENTS RESERVES

1 : Extension de l'école, création d'un parc de staionnement et d'une voie de desserte (1.700m², commune)
2 : Création d'une voie de desserte (650m², Commune)

DECLARATION DE PROJET PLAN LOCAL D'URBANISME

Commune de Vaudreuille

Département du Tarn

Règlement graphique
Plan d'ensemble

Echelle : 1/5000

=Origine DGFIP Cadastre © Droits de l'Etat réservés @ 2020=

Communauté de Communes
Lauragais Revel Sorèzois

ATELIER D'AMENAGEMENT DU TERRITOIRE DE MIDI-PYRENEES

Approuvé le :	28/09/2020