

5.8

DEPARTEMENT DE LA HAUTE-GARONNE

Commune de SAINT-FELIX-LAURAGAIS

ELABORATION

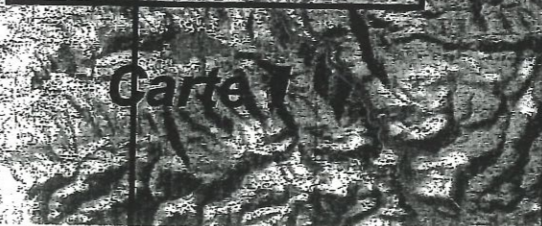
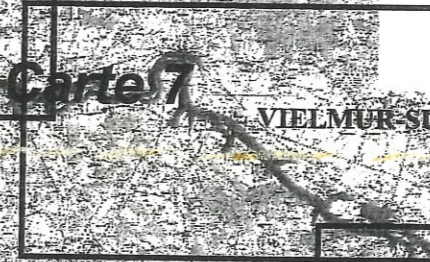
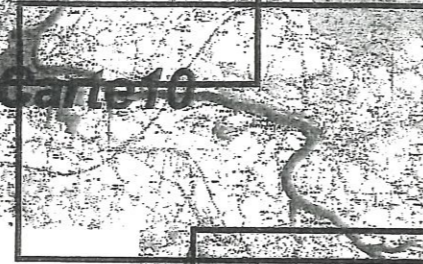

P.L.U. arrêté le 1 MAR. 2006

P.L.U. approuvé le 18 Décembre 2007

PLAN LOCAL D'URBANISME

ANNEXES

**Etude de l'onde de rupture du
barrage des Cammazes**
pour information



**ETUDE DE L'ONDE DE RUPTURE
DU BARRAGE DES CAMMAZES**

ANNEXES GRAPHIQUES

Novembre 2001

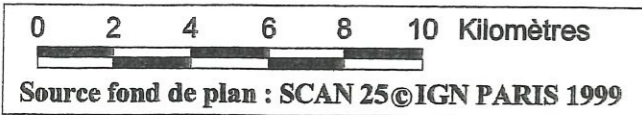
**INSTITUTION INTERDEPARTEMENTALE
pour L'AMENAGEMENT HYDRAULIQUE
de la MONTAGNE NOIRE**

**ONDE DE RUPTURE DU BARRAGE DES CAMMAZES
VALEURS RECOMMANDEES**

CARTE D'ASSEMBLAGE

LEGENDE

- ZONE SUBMERGEE PRINCIPALE
- 1400 TEMPS D'ARRIVEE DE L'ONDE
- PK01 POINTS KILOMETRIQUES (COMPTES A PARTIR DE L'AMONT DE LA RETENUE)





Novembre 2001

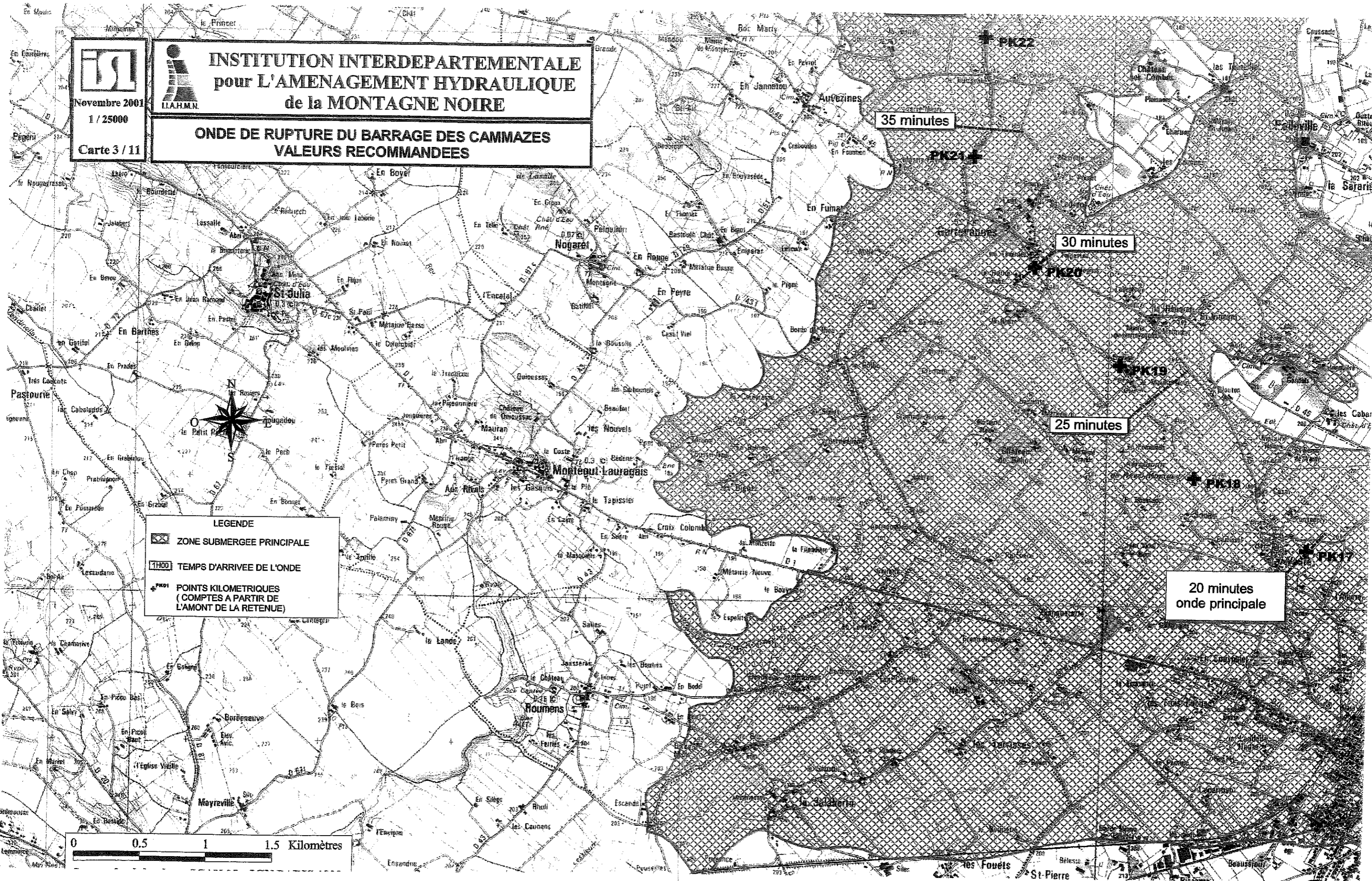
1 / 25000

Carte 3 / 11






INSTITUTION INTERDEPARTEMENTALE pour L'AMENAGEMENT HYDRAULIQUE de la MONTAGNE NOIRE

ONDE DE RUPTURE DU BARRAGE DES CAMMAZES VALEURS RECOMMANDEES



LEGENDE

-  ZONE SUBMERGEE PRINCIPALE
-  TH00 TEMPS D'ARRIVEE DE L'ONDE
-  PK01 POINTS KILOMETRIQUES (COMPTE A PARTIR DE L'AMONT DE LA RETENUE)

35 minutes

30 minutes

25 minutes

20 minutes
onde principale

0 0.5 1 1.5 Kilomètres