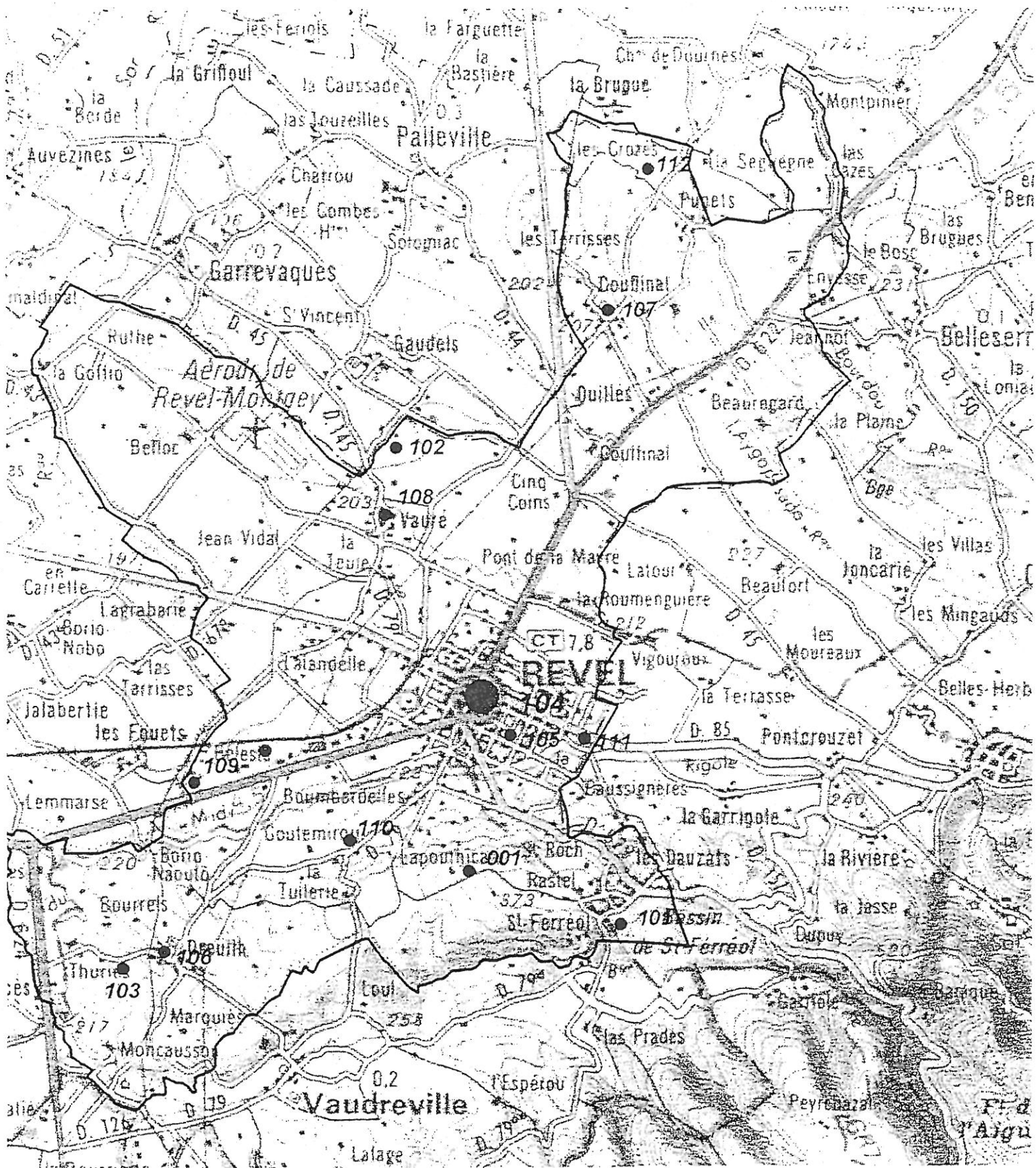


Revel : carte archéologique au 1/50 000 ème



Commune de Revel
Inventaire archéologique en Août 1997

31 451 001 AP Lapouticario

Une très importante station de débitage de quartz et quartzites a été identifiée autour de la ferme de Lapouticario. Les énormes séries lithiques parfois fortement roulées sont attribuables au Paléolithique Ancien (Acheuléen) et Moyen (Moustérien)

Vézian Joseph, *Société d'Etudes et de Recherches Préhistoriques des Eyzies*, 22, 1972, p. 86-100.

Vézian Jean, Rapport de prospection, 1996.

1 451 101 AH Bassin de Saint-Ferréol

Des recherches en archives menées par Guy Bonnabous en 1981 ont montré que lors du creusement du bassin de Saint-Ferréol, les ouvriers du canal avaient découvert l'implantation d'un site archéologique médiéval caractérisé par des verreries (pendeloques). Les prospections pédestres ont montré l'existence de nombreux fragments de céramique médiévale ou moderne vernissée sur les rives du bassin.

31 451 102 AH Cimetière Saint-Sernin

La découverte en 1860 de très nombreux fragments d'ossements humains au lieu-dit Saint-Sernin a entraîné une campagne de fouilles de la Société de recherches Spéléologiques du Sorézois et du Revéolois dans les années 1970. C'est probablement dans ce secteur que se trouvait le premier hameau de Vauré.

Pineda J., *Eglises et cimetières disparus du pays toulousain*, mémoire de DEA, UTM, 1986, p. 100.

31 451 103 AH Souterrain aménagé de Plancaille (Plancaille EY 65a)

Souterrain découvert fortuitement en 1993, il se compose d'une galerie unique rectiligne de 14 m de longueur (hauteur de voûte 1,20 m, largeur moyenne de la galerie 0,80 m). Les fouilles entreprises près de l'entrée ont permis de découvrir une herminette en fer, un couteau en fer avec soie, de nombreux fragments de céramique noire provenant d'oules. Ce matériel pourrait dater du XIII^{ème} siècle.

31 451 104 AH La bastide de Revel

La bastide royale de Revel fut fondée en 1342 par Philippe de Valois (par l'intermédiaire du Sénéchal de Languedoc Agout de Baux). On ne sait s'il s'agit d'une fondation *a novo* ou bien si un habitat préexistait. La structure générale de la bastide est très bien conservée dans la trame urbaine ainsi que la place à couverts et la halle à étage (ancienne maison commune).

31 451 105 AH Maison Gélis

Lors des travaux de construction de la maison de M. Gélis, chemin de la sablière, des fragments de tuiles à rebord et fragments de sigillée (I^{er} siècle ap.) ont été relevés par M. Calbet.

31 451 106 AH Eglise Saint-Sernin de Dreuilhe

L'église de Dreuilh (de Drulhia) est attestée dans les Lettres Apostoliques délimitant le diocèse de Saint-Papoul en 1318. Elle est séparée de Revel qui appartient au diocèse de Lavaur. D'après les comptes de décimes de 1385, puis ceux de 1516, Dreuilhe est un prieuré rattaché à l'abbaye de Sorèze. En 1443 est mentionnée la dédicace de la paroisse : Saint-Sernin.

31 451 107 AH Eglise de Couffinal

L'église de Couffinal (de coffinali) est attestée dans les Lettres Apostoliques délimitant le diocèse de Lavaur en 1318. La chapelle de Coffanalla est mentionnée en 1375 dans les comptes de décimes du diocèse de Lavaur.

31 451 108 AH Hameau de Vauré

L'église de Vauré (de Bauro) est attestée dans les Lettres Apostoliques délimitant le diocèse de Saint-Papoul en 1318, l'église est rattachée au diocèse de Lavaur dans les comptes de décimes de 1375.

31 451 109 AH Eglise Saint-Pierre de Calvayrac

L'église de Calvayrac (de Caivayrac) est mentionnée par dans les Lettres Apostoliques délimitant le diocèse de Lavaur en 1318 (Sancti Petri de Caivayrico) et par les comptes de décimes de 1375. Aujourd'hui l'édifice est partiellement ruiné.

31 451 110 AH Station antique de Lamitaments

Près de la ferme de Lamitaments, l'abbé Bacrabère a découvert en 1983 une station gallo-romaine caractérisée par de nombreuses tuiles à rebord, des fragments d'amphores, de la céramique commune et sigillée.

Bacrabère G., Habitat gallo-romain dans le Toulousain, *Bulletin de Littérature ecclésiastique*, 1983, p. 67.

31 451 111 AH Coupe de voie romaine

Une coupe transversale de la RD 85 pratiquée en raison de travaux a montré, sous le revêtement actuel à 0,60 m sous les recharges successives de calcaire, le revêtement caractéristique d'une voie ancienne. Large de 5,50 m environ, la chaussée bombée est constituée de gros galets roulés plantés de chant et fortement serrés les uns contre les autres. Sous la voie, le tuf demeurait en place sur au moins 3 mètres.

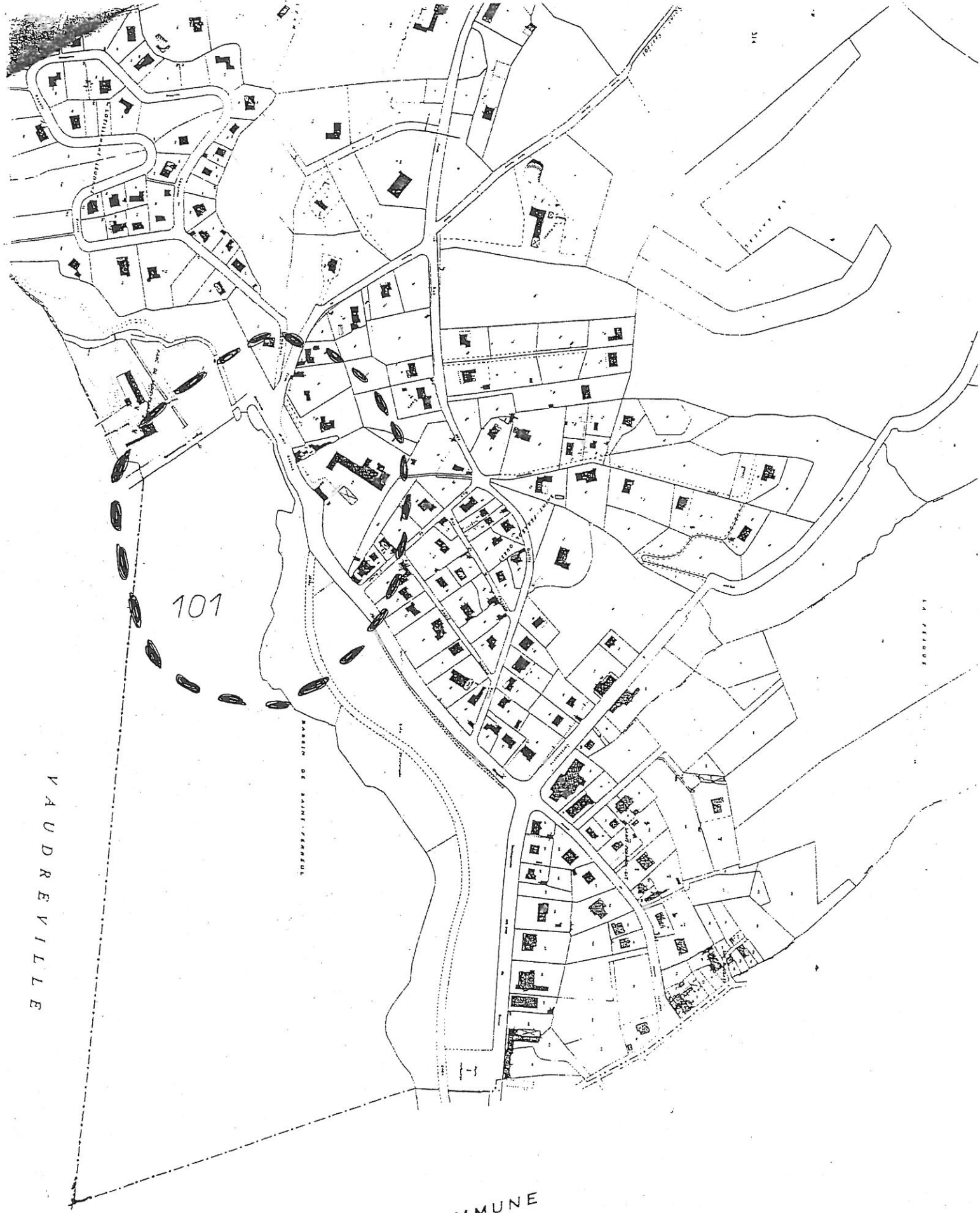
Fouet G., Quelques coupes de voies romaines régionales, *Revue de Comminges*, 1970, p. 85-87.

31 451 112 AH Eglise des Crozes

Bien que ce lieu n'apparaisse pas comme paroisse, un sanctuaire chrétien est représenté aux Crozes sur la carte de Cassini (XVIIIème siècle).



Map of the region around Montreuil, Chaulieu, and other towns, showing roads, rivers, and topographical features.



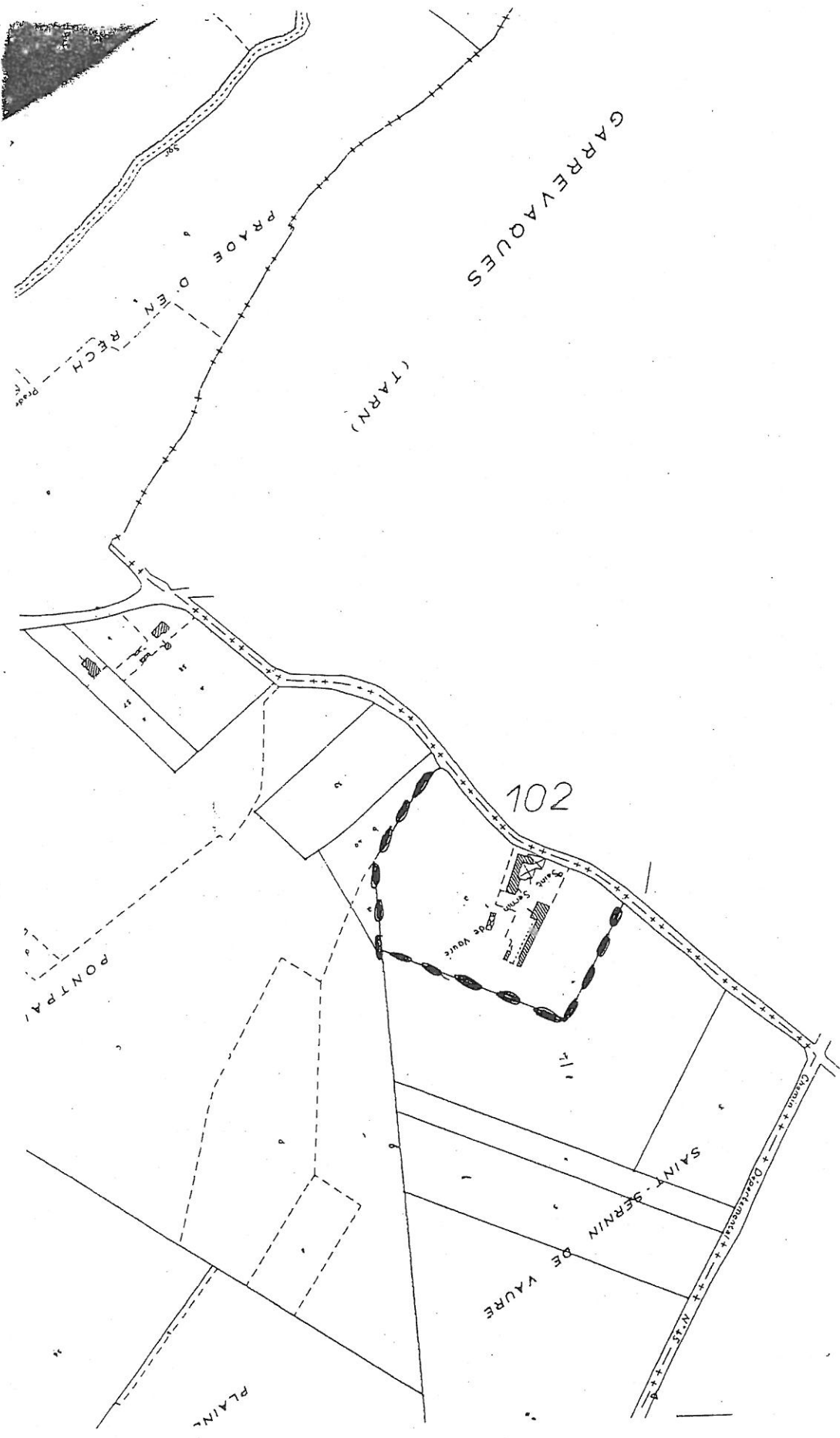
VAUDREVILLE

101

COMMUNE

BASSIN DE SAINT-FERREOL

LA FERREOL



GARREVAQUES

(TARN)

102

PONTPI

PLAIN

SAINT-SERNIN DE VAURE

PRIOE D'EN RECH

500

SAINTE-SERVAISE
RUE DE VOURE

CLARIN

COMMUNE



LAUDOT

LANDELLE

MOULIN BAS

MONTCAUSSON

PLANCAILLE

PECH

103

Nationale

Voie

Rigole

Rigole

Chemin

Chemin

Chemin

Chemin

Chemin

Chemin

Chemin

Chemin

Chemin

Chemin

Chemin

Chemin

Chemin

Chemin

Chemin

Chemin

Landellet

Landellet

Landellet

Landellet

Landellet

Landellet

Landellet

Landellet

Landellet

Landellet

Landellet

Landellet

Landellet

Landellet

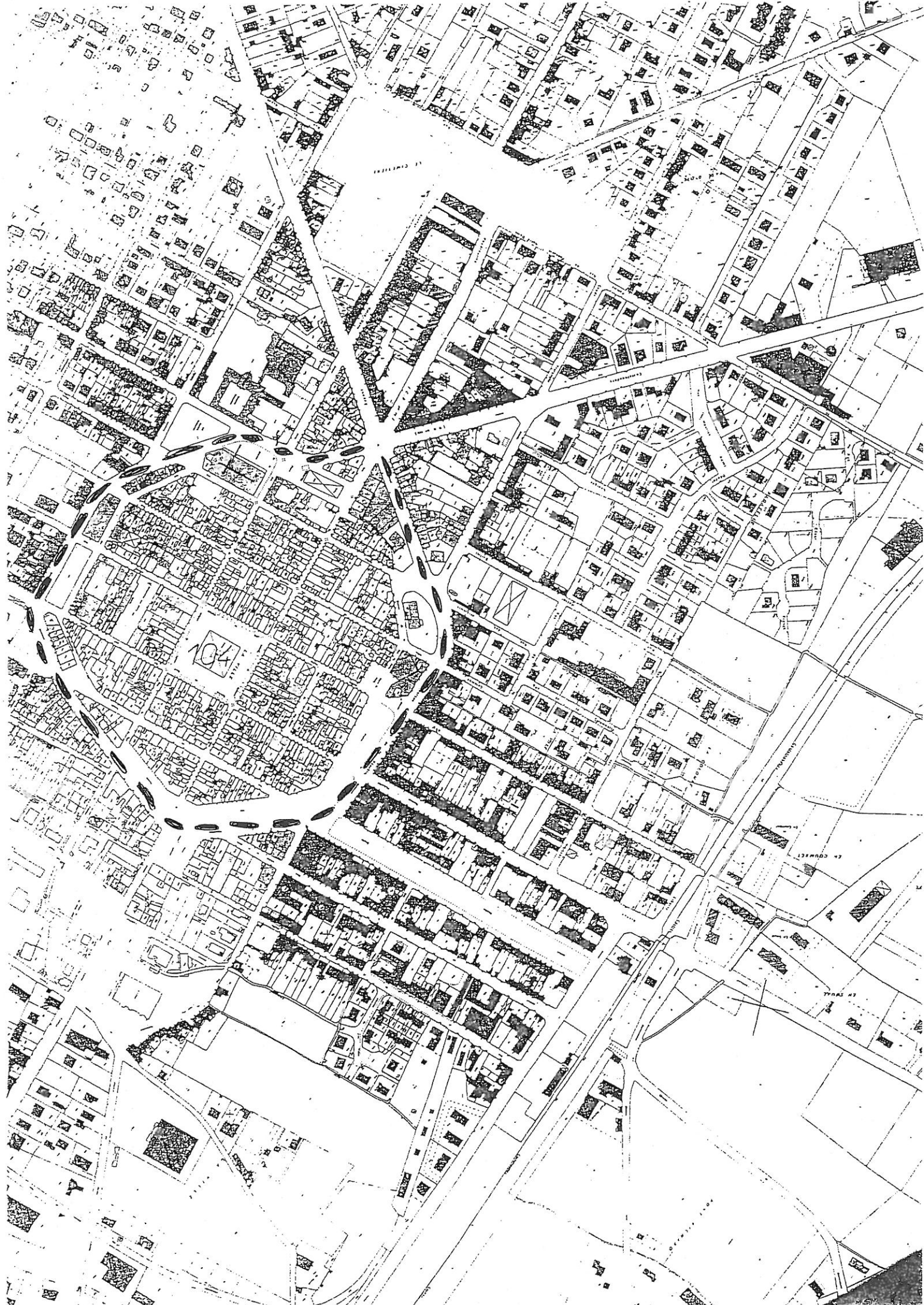
Landellet

Landellet

Landellet

Landellet

Landellet

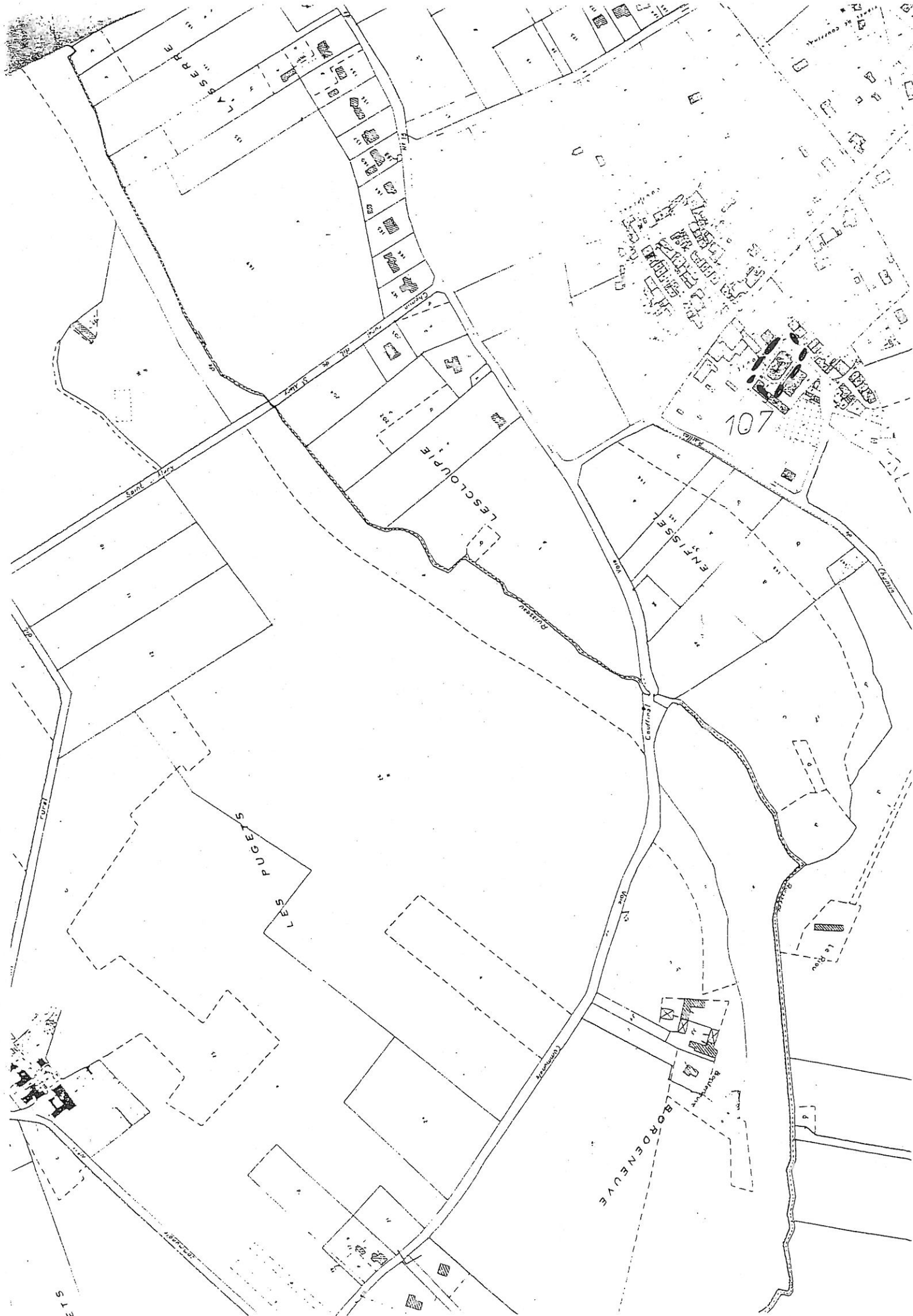


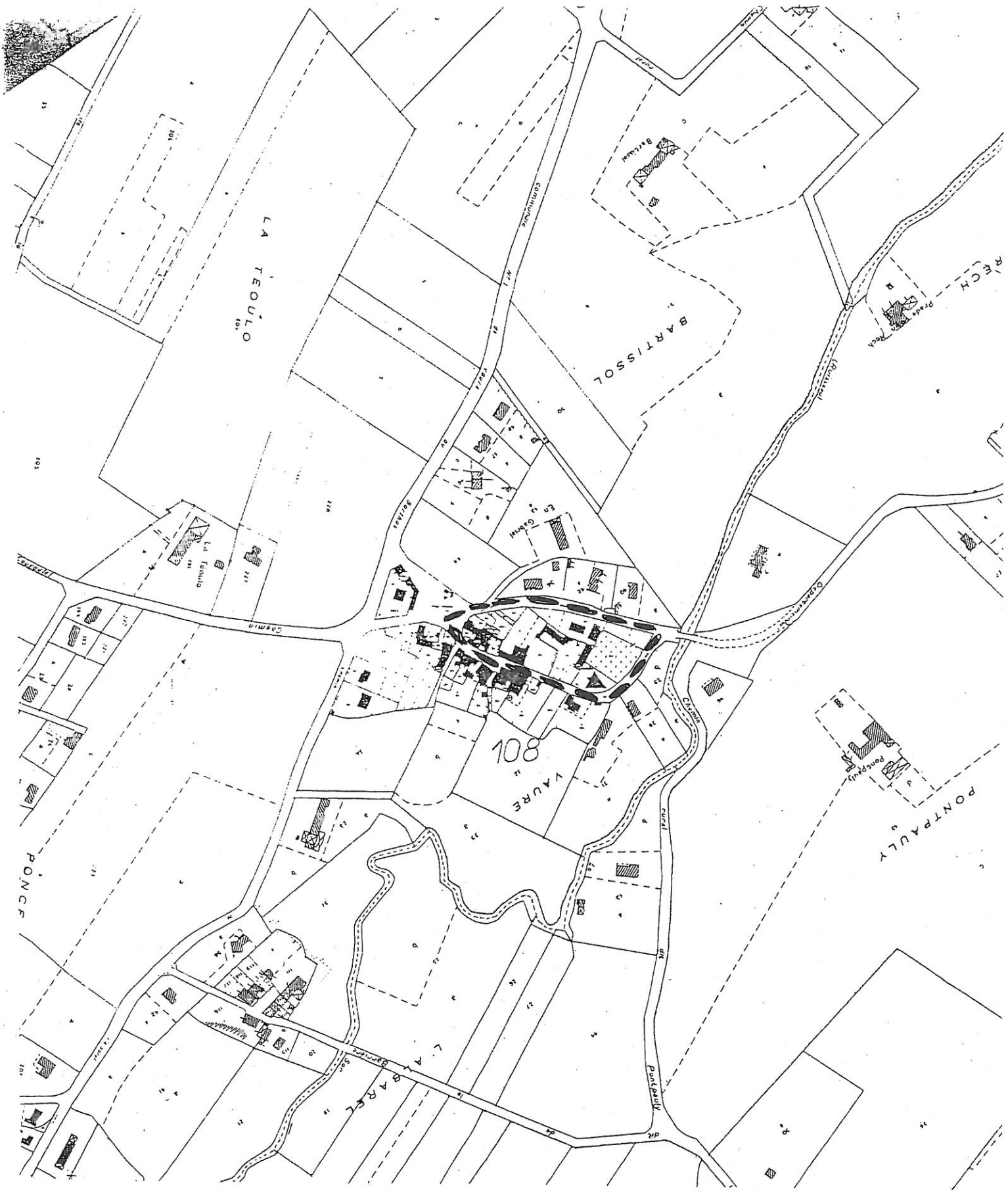


LOURME

105

D E





SAINT-FELIX-LAURA

COMMUNE DE 109

Chemin A de Fer

SAINT-PIERRE

CLOS SAINT-PIERRE

MANDOUL

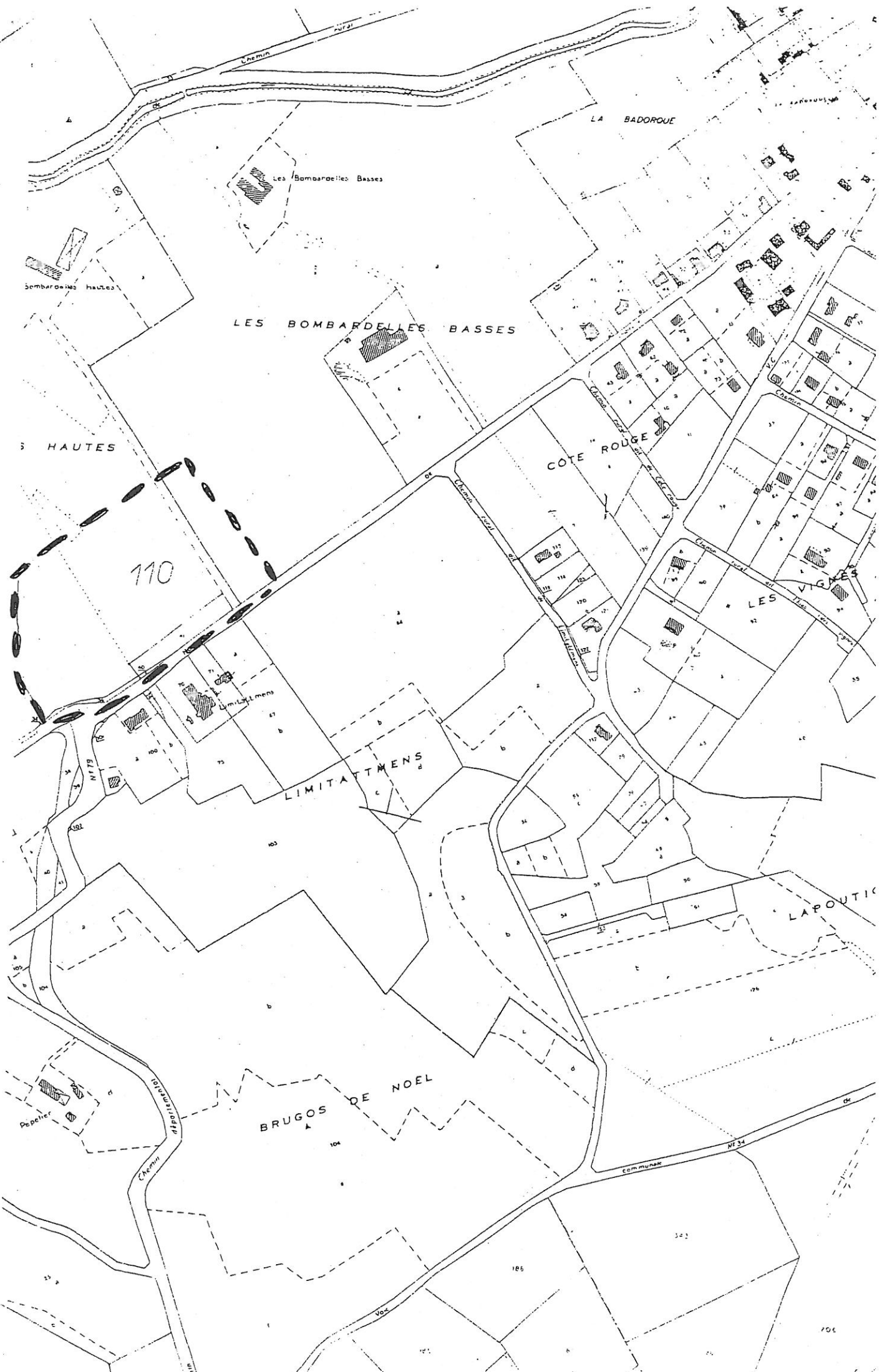
DE CAYROUS

Rigole

Bonio Basse

EN BERDURE







LOURME

DE

