

Sorèze - Tarn - Région Midi-Pyrénées Aire de Mise en Valeur de l'Architecture et du Patrimoine

2a. Document graphique : périmètre et zonage de l'AVAP

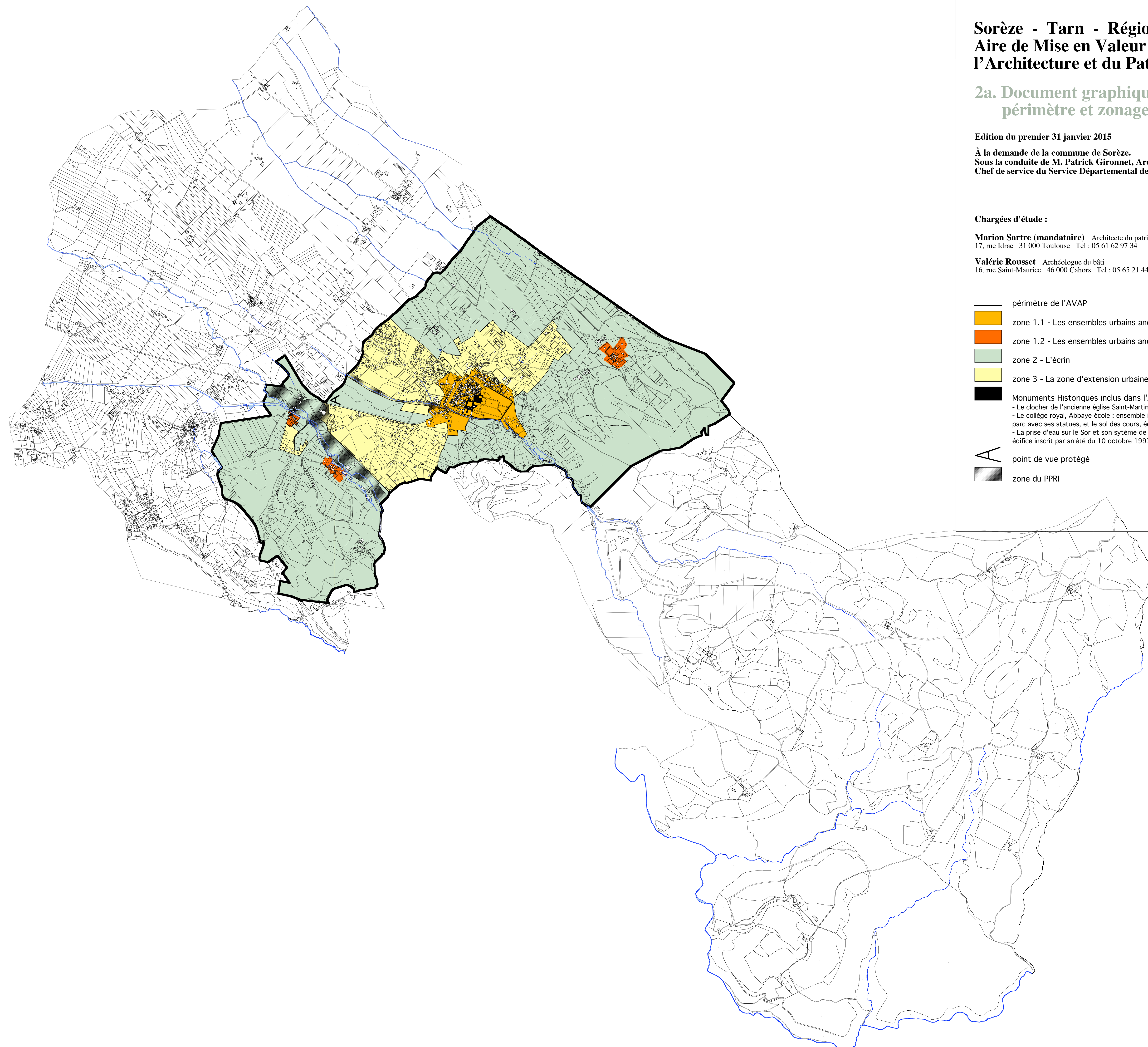
Edition du premier 31 janvier 2015









À la demande de la commune de Sorèze.
Sous la conduite de M. Patrick Girounet, Architecte des Bâtiments de France
Chef de service du Service Départemental de l'Architecture et du Patrimoine du Tarn

Chargées d'étude :

Marion Sartre (mandataire) Architecte du patrimoine, DPLG
17, rue Idrac 31 000 Toulouse Tel : 05 61 62 97 34

Valérie Rousset Archéologue du bâti
16, rue Saint-Maurice 46 000 Cahors Tel : 05 65 21 44 74



-  périmètre de l'AVAP
-  zone 1.1 - Les ensembles urbains anciens : le noyau ancien de Sorèze
-  zone 1.2 - Les ensembles urbains anciens : les hameaux inclus dans la zone 2
-  zone 2 - L'écrin
-  zone 3 - La zone d'extension urbaine récente
-  Monuments Historiques inclus dans l'AVAP :
 - Le clocher de l'ancienne église Saint-Martin, édifice classé par arrêté du 17 avril 1879
 - Le collège royal, Abbaye école : ensemble immobilier classé par arrêté du 17 avril 1879
 - La prise d'eau sur le Sor et son système de vanage, la chaussée et le pont de Pont Cruzet, édifice inscrit par arrêté du 10 octobre 1997
-  point de vue protégé
-  zone du PPRI

